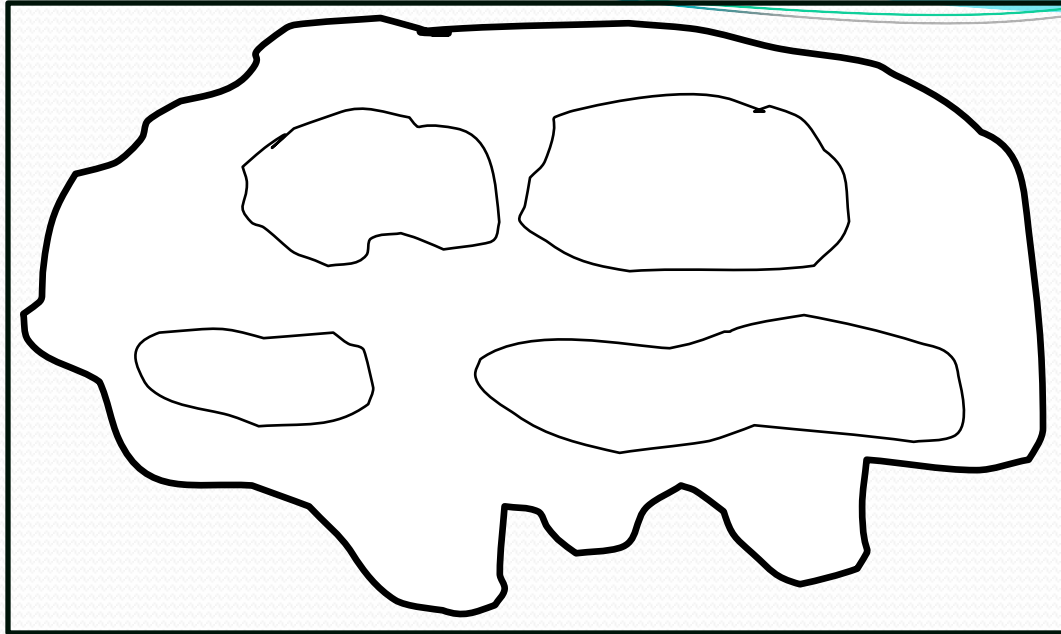


**Что изображают  
на карте?**




Вот как описал это место художник:

«Это небольшой живописный остров, покрытый лесом. Со всех сторон окружён он водами океана. В центре возвышаются две горы, одна немного выше другой. У их подножия расположились два озера. Вода в них очень прозрачная. Интересно, что меньшее из озёр намного глубже.

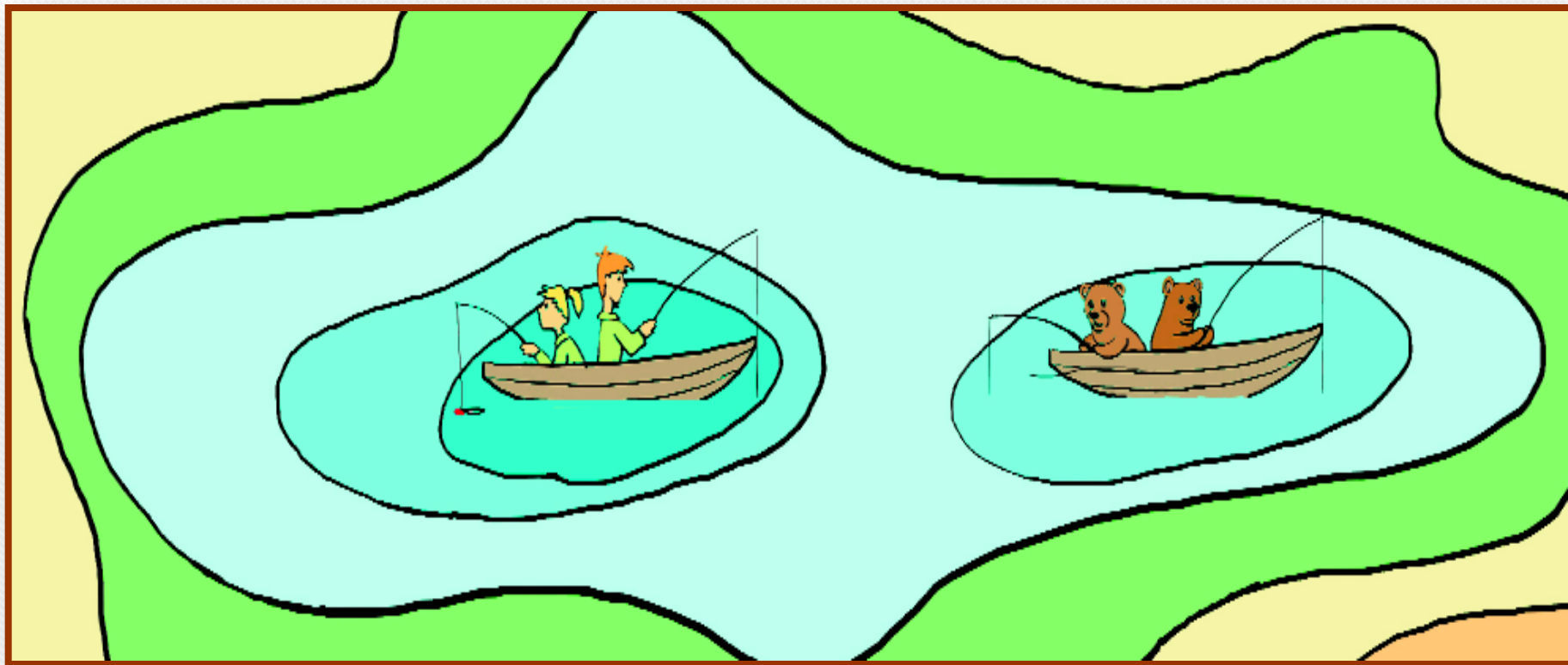
Утром из-за гор появляется солнце...»

**Кто взобрался на более высокую гору?**



**На более высокую гору взобрался Миша  
(более темный цвет).**


**Кто ловит рыбу на более глубоком месте?**



**На более глубоком месте ловят Лена и Миша  
(более темный цвет).**

Найдите каждому географическому объекту его изображение на карте.


1




2



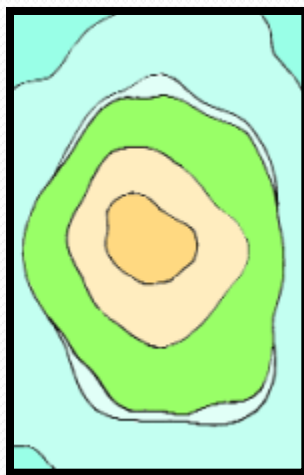
3



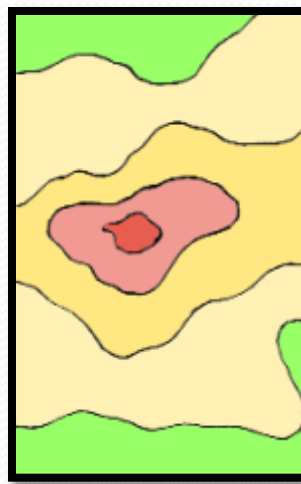
1



2



3




4



Найдите каждому географическому объекту его изображение на карте.


1




2



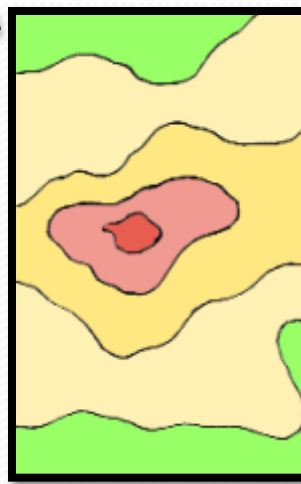
3



1




3



4





**Что изображают  
на карте?**